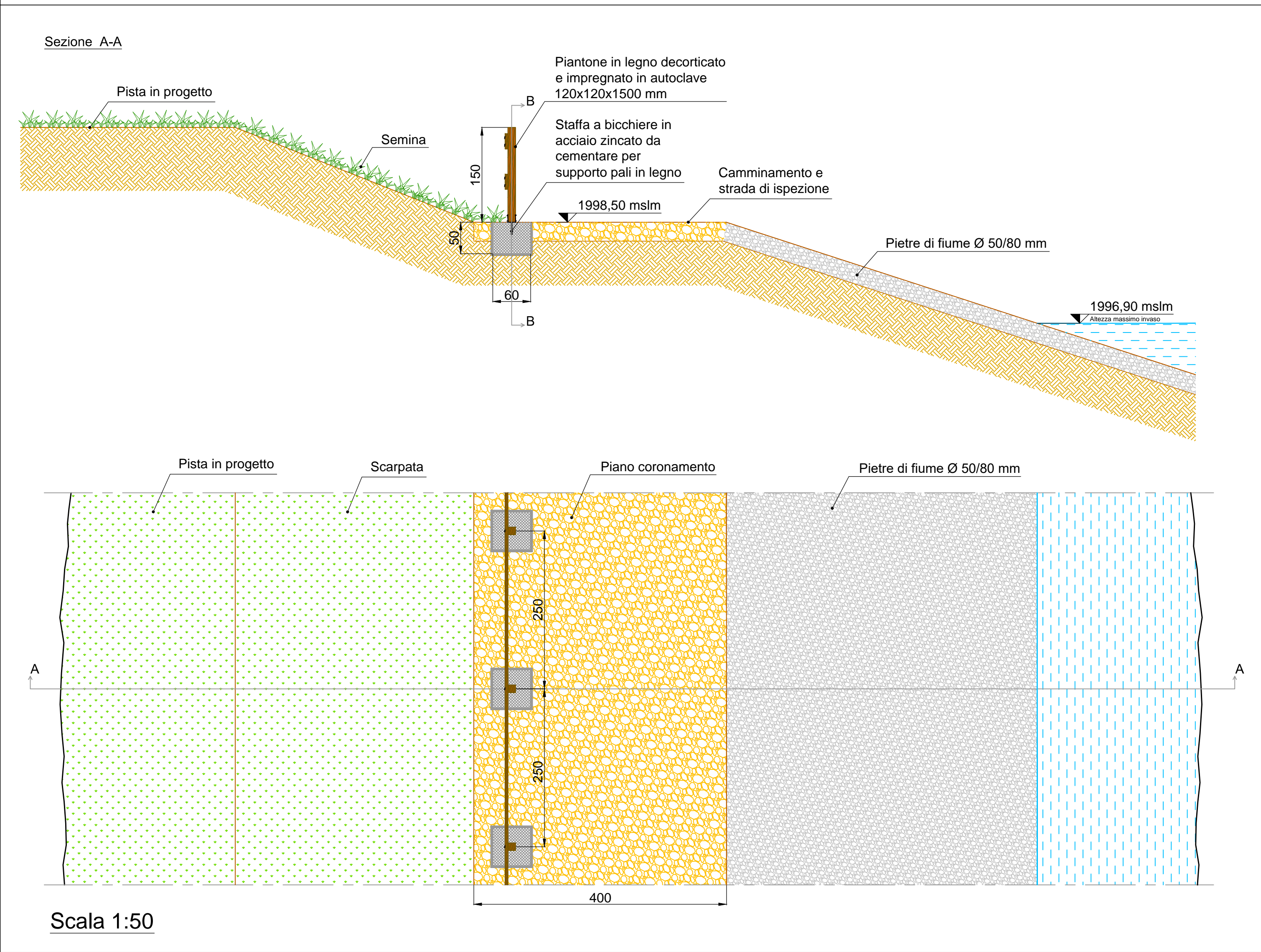
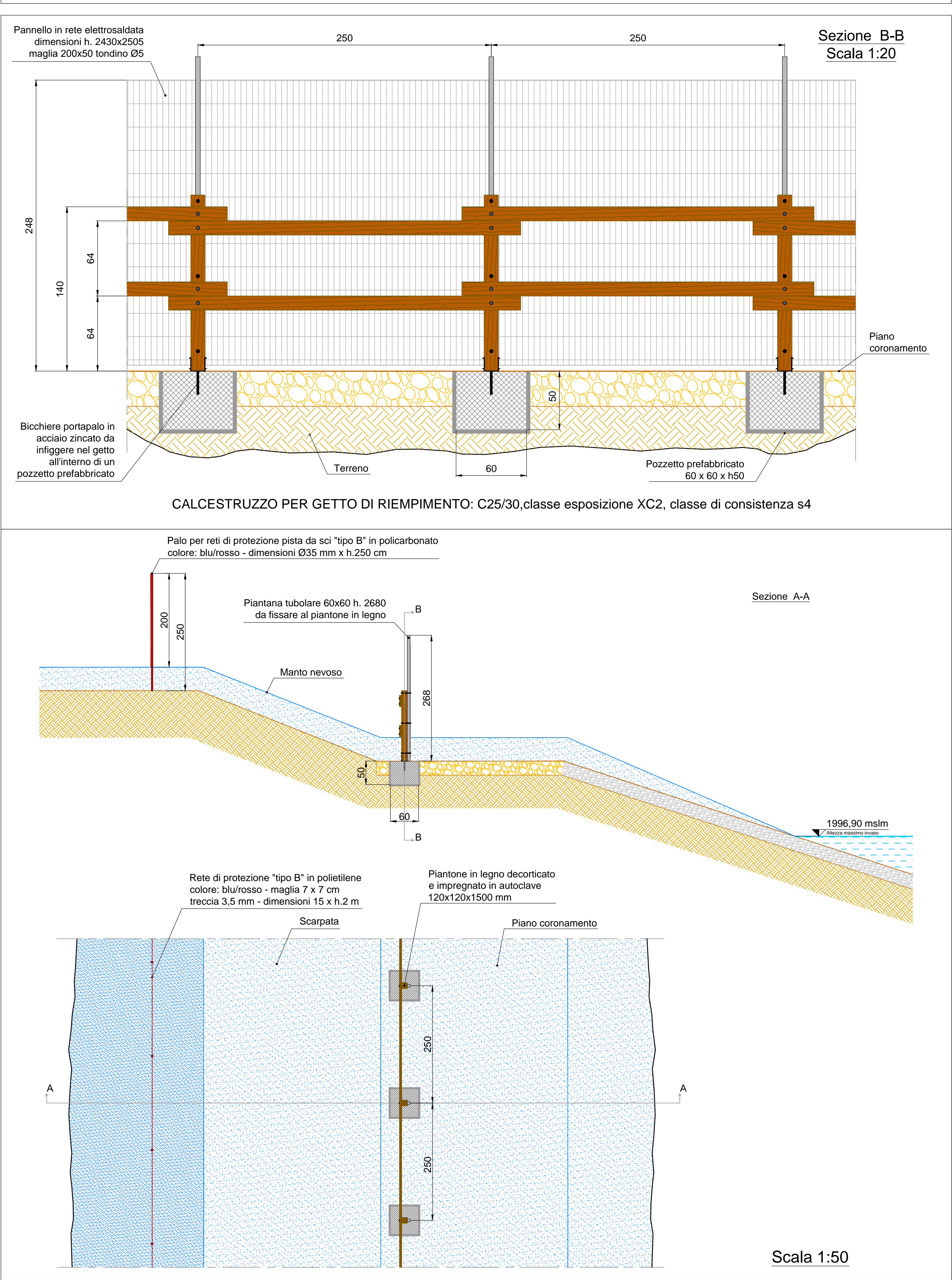





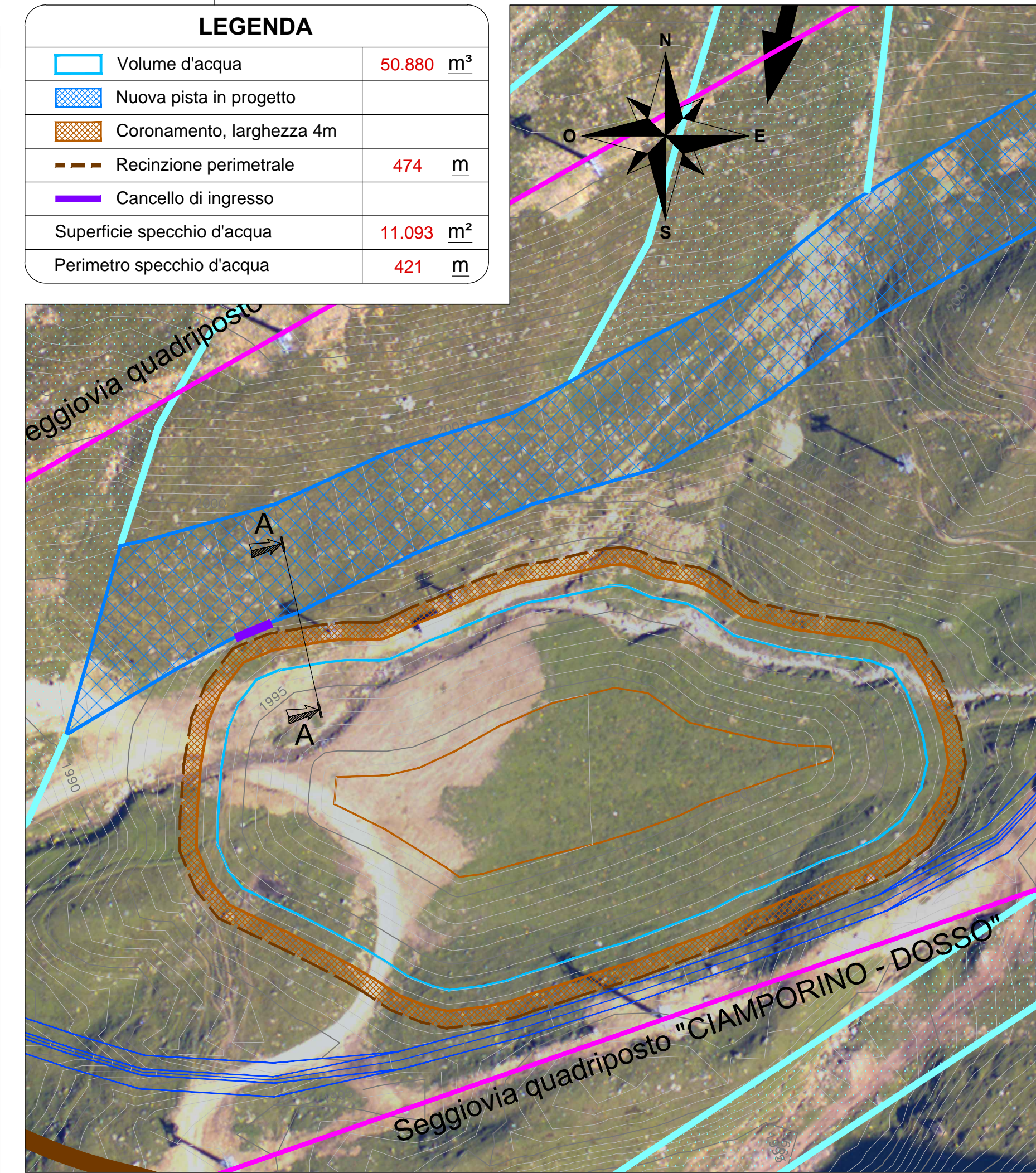
SITUAZIONE ESTIVA - Pianta e sezioni - Quote in cm



SITUAZIONE INVERNALE - Pianta e sezioni - Quote in cm



LEGENDA		
	Volume d'acqua	50.880 m <sup>3</sup>
	Nuova pista in progetto	
	Coronamento, larghezza 4m	
	Recinzione perimetrale	474 m
	Cancello di ingresso	
	Superficie specchio d'acqua	11.093 m <sup>2</sup>
	Perimetro specchio d'acqua	421 m



**REGIONE  
PIEMONTE**

**PROVINCIA  
VERBA**  
VERBA CURIO CUSOLA



**Comune di Varzo**

**Comune di Varzo**  
**Frazione San Domenico - Alpe Ciamporino**

# Invaso a uso plurimo e rete per l'innervamento programmato Area di Ciamporino

## Permesso di Costruire: Invaso a uso plurimo e rete per l'innervamento programmato

Proprietari:



**San Domenico Srl srl**  
Frazione S. Domenico, 18868 Varzo  
Franco Malagotti, Amministratore Unico

Progettista:



Ing. F. Bolimondo



Ing. P. Cavaglia

Consulenze specialistiche:

Ing.

**Antonio Ferro**

Procedure ambientali, paesaggio

INGEGNATA, Ing. Luca Butti, Ing. Irene Marzi

Analisi idrologiche e idrauliche

geom. Francesco D'Elia

Geologia

dot. Ing. Paolo Tondello, dot. Luca Chiara Casella

Aspetti agronomici e vegetazionali

**Studio ONES**, dott. Saverio Carlini, dott. Lu. Chiara De Franceschi  
Aspetti agronomici e vegetazionali

**ENVA** dott. Stefano Ruffini

Aspetti acustici

**STA Associati**, dott. geom. Gianluca Apolloni  
Consulenze espansivi ed. ed. civili

**Dot. Luca Paolo Casella**

Consulenze archeologiche

versione	data	ELABORATO A CURA DI
01	gennaio 2024	Prima emissione - DBE n.1.

TITOLO ELABORATO

NUMERO ELABORATO

**RECINZIONI E RETI DI PROTEZIONE  
CORONAMENTO LAGO E PISTA**

**3.2.10**

SCALA: Varzo